

**ATA DE ABERTURA DO ENVELOPE Nº 03 "PROPOSTA COMERCIAL" DA
CONCORRÊNCIA Nº 1501558 000069/2017**

Às 10h30min, do dia 04 de maio de 2018, se reuniram na sala de reunião nº 08, no 13º andar do Prédio Gerais, na Cidade Administrativa Presidente Tancredo Neves, localizada na Rodovia João Paulo II, nº 4.100, Bairro Serra Verde, Belo Horizonte - MG, os membros da Comissão Especial de Licitação, Roney de Aguiar Costa, Bruno Henrique Porto de Almeida e Lúcia Andrea Bettoni Chaves, designados pela Resolução Conjunta SEPLAG/IEF nº. 9755 de 29 de setembro de 2017, sob a Presidência do primeiro designado, para procederem à abertura do Envelope nº 3 "Proposta Comercial" da Concorrência nº 1501558 000069/2017, que tem por objeto a Contratação de pessoa jurídica para a execução de serviços técnicos especializados na área de geoprocessamento e processamento digital de imagens de satélite para mapeamento da cobertura vegetal e uso do solo na área de abrangência da Mata Atlântica circunscrita a Minas Gerais, ainda, apreciar, analisar e julgar os documentos constantes dos mesmos, nos termos do art. 43 da Lei nº 8.666/93.

Compareceram para abertura do envelope 03 de Proposta Comercial as empresas elencadas a seguir:

1. **Consórcio Geojá-Embaúba (Geojá Mapas Digitais e Aerolevanteamento Ltda-EPP e Embaúba Ambiental Ltda).**

1.1. Representada por Christian Jardim Vitorino.

O Presidente abriu a Sessão, divulgando a seguir o nome das empresas classificadas para esta fase do Certame:

1. **Geoambiente Sensoriamento Remoto Ltda.**
 - 1.1. Representada por Marcos Leandro Kazmierczak.
2. **Consorcio Jequitibá (Geo Pixel Geotecnologia e Consultoria e Serviço Ltda e Oikos Pesquisa Aplicada Ltda).**
 - 2.1. Representada por Gabriel Ovídeo Oliveira;
3. **Consórcio Geojá-Embaúba (Geojá Mapas Digitais e Aerolevanteamento Ltda-EPP e Embaúba Ambiental Ltda).**
 - 3.1. Representada por Christian Jardim Vitorino.



Governo do Estado de Minas Gerais
Sistema Estadual de Meio Ambiente e Recursos Hídricos

Ao início da sessão foi aberto o envelope Nº 03 "PROPOSTA COMERCIAL", das licitantes classificadas para esta fase. Em seguida a proposta foi rubricada pelos membros da Comissão Especial de Licitação e pela licitante presente.

Seguiu-se com a análise e apuração das notas conforme infra detalhado:

- **Geoambiente Sensoriamento Remoto Ltda.**

O valor da proposta comercial apresentada pela empresa **Geoambiente Sensoriamento Remoto Ltda.** foi de R\$ 3.330.000,00. A partir dessa proposta, realizou-se o cálculo de sua nota considerando a nota alcançada na proposta técnica (NT = 93 pontos) e na proposta comercial (NF = 99,68 pontos) e chegou-se à pontuação final de 95 pontos.

A nota da proposta comercial foi calculada a partir da seguinte fórmula:

$$NF = (Pm / Pn) \times 100$$

$$NF = (3.319.400,00 / 3.330.000,00) \times 100$$

$$NF = 99,68$$

em que Pm é o valor da proposta de menor preço e Pn é o preço da proposta apresentada pelo proponente Geoambiente Sensoriamento Remoto Ltda.

A nota final foi calculada a partir da seguinte fórmula:

$$N = (NT \times 0,7) + (NF \times 0,3)$$

$$N = (93 \times 0,7) + (99,68 \times 0,3)$$

$$N = 95$$

- **Consortio Jequitibá (Geo Pixel Geotecnologia e Consultoria e Serviço Ltda e Oikos Pesquisa Aplicada Ltda).**

O valor da proposta comercial apresentada pela empresa **Consortio Jequitibá (Geo Pixel Geotecnologia e Consultoria e Serviço Ltda e Oikos Pesquisa Aplicada Ltda)** foi de R\$ 3.332.248,00. A partir dessa proposta, realizou-se o cálculo de sua nota considerando a nota alcançada na proposta técnica (NT = 85,08 pontos) e na proposta comercial (NF = 99,61 pontos) e chegou-se à pontuação final de 89,44 pontos.

A nota da proposta comercial foi calculada a partir da seguinte fórmula:

$$NF = (Pm / Pn) \times 100$$

$$NF = (3.319.400,00 / 3.332.248,00) \times 100$$

$$NF = 99,61$$



Governo do Estado de Minas Gerais
Sistema Estadual de Meio Ambiente e Recursos Hídricos

4802

em que Pm é o valor da proposta de menor preço e Pn é o preço da proposta apresentada pelo proponente Consorcio Jequitibá (Geo Pixel Geotecnologia e Consultoria e Serviço Ltda e Oikos Pesquisa Aplicada Ltda).

A nota final foi calculada a partir da seguinte fórmula:

$$N = (NT \times 0,7) + (NF \times 0,3)$$

$$N = (85,08 \times 0,7) + (99,61 \times 0,3)$$

$$N = 89,44$$

- **Consórcio Geojá-Embaúba (Geojá Mapas Digitais e Aerolevanteamento Ltda-EPP e Embaúba Ambiental Ltda)**

O valor da proposta comercial apresentada pelo **Consórcio Geojá-Embaúba (Geojá Mapas Digitais e Aerolevanteamento Ltda-EPP e Embaúba Ambiental Ltda)** foi de R\$ 3.319.400,00. A partir dessa proposta, realizou-se o cálculo de sua nota considerando a nota alcançada na proposta técnica (NT = 72,83 pontos) e na proposta comercial (NF = 100,00 pontos) e chegou-se à pontuação final de 80,98 pontos:

A nota da proposta comercial foi calculada a partir da seguinte fórmula:

$$NF = (Pm / Pn) \times 100$$

$$NF = (3.319.400,00 / 3.319.400,00) \times 100$$

$$NF = 100,00$$

em que Pm é o valor da proposta de menor preço e Pn é o preço da proposta apresentada pelo proponente Consórcio Geojá-Embaúba (Geojá Mapas Digitais e Aerolevanteamento Ltda-EPP e Embaúba Ambiental Ltda).

A nota final foi calculada a partir da seguinte fórmula:

$$N = (NT \times 0,7) + (NF \times 0,3)$$

$$N = (72,83 \times 0,7) + (100 \times 0,3)$$

$$N = 80,98$$

Apurada a Nota Final, de acordo com avaliação técnica realizada pela Comissão Especial de Licitação, designada pela Resolução Conjunta SEPLAG/IEF nº. 9755 de 29 de setembro de 2017, as empresas participantes se posicionaram segundo a seguinte classificação:

Handwritten signatures and the number 3/4.


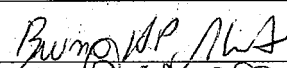
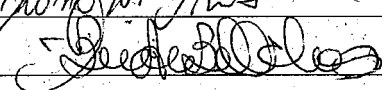


Governo do Estado de Minas Gerais
Sistema Estadual de Meio Ambiente e Recursos Hídricos

- 1º. (primeiro) lugar a empresa Geoambiente com **95** pontos, que apresentou o valor global de R\$ 3.330.000,00 (três milhões, trezentos e trinta mil Reais);
- 2º. (segundo lugar) o Consorcio Jequitibá com **89,44** pontos, que apresentou o valor global de R\$ 3.332.248,00 (três milhões, trezentos e trinta e dois mil, duzentos e quarenta e oito reais); e
- 3º. (terceiro lugar) o Consórcio Geojá-Embaúba com **80,98** pontos, que apresentou o valor global de R\$ 3.319.400,00 (Três milhões, trezentos e dezenove mil e quatrocentos Reais).

Nada mais havendo a tratar, foi encerrada a reunião, lavrando-se a presente Ata, que depois de lida e achada conforme, foi assinada pelos membros da Comissão Especial de Licitação, Roney de Aguiar Costa, Bruno Henrique Porto de Almeida e Lúcia Andrea Bettoni Chaves e pela licitante presente.

Belo Horizonte, 04 de maio de 2018.

Presidente da Comissão de Licitação	Assinaturas
Roney de Aguiar Costa	
Membros da Comissão de Licitação	Assinaturas
Bruno Henrique Porto de Almeida	
Lúcia Andrea Bettoni Chaves	
Representantes	Assinaturas
Consórcio Geojá-Embaúba <ul style="list-style-type: none">• Christian Jardim Vitorino	